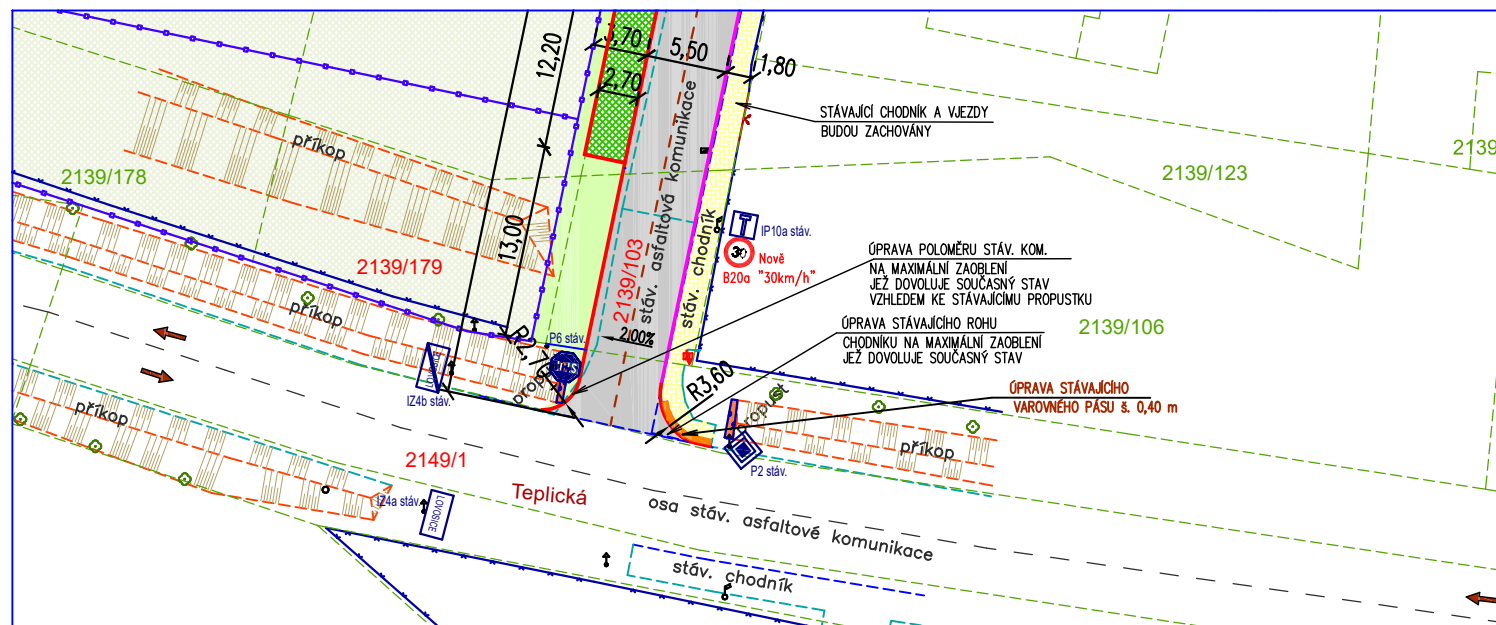
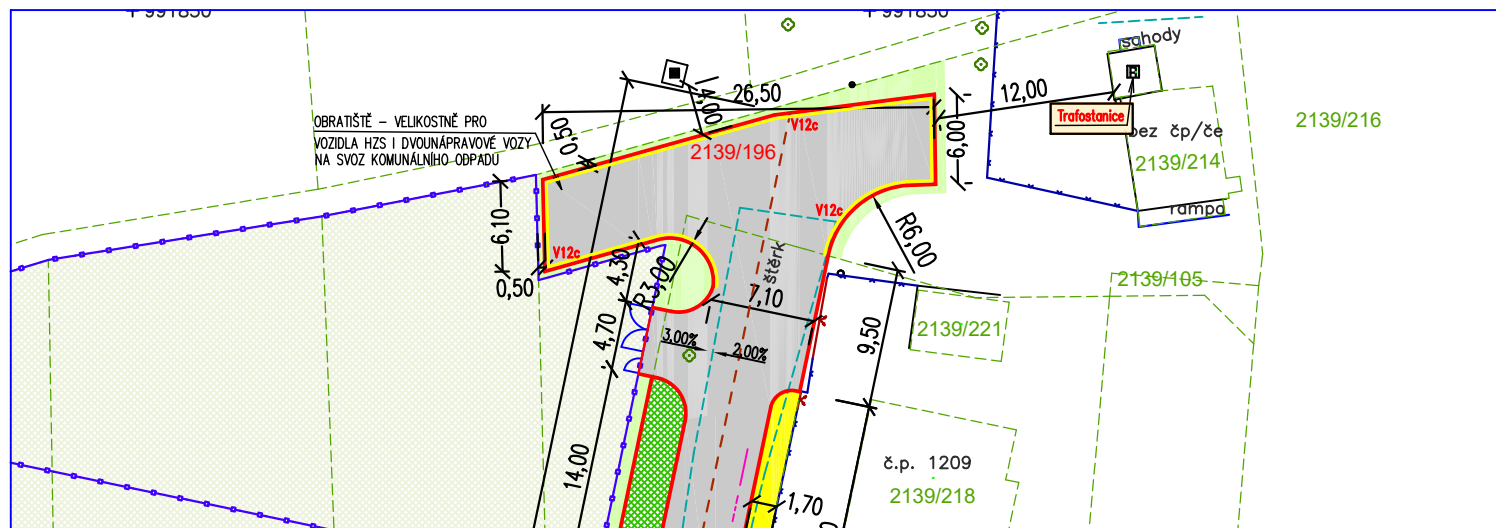


SITUACE DOPRAVNÍHO ZNAČENÍ
1:500 – výřezy z celkové situace



LEGENDA

- KATASTRÁLNÍ PODKLAD
- xxx/xxx DOTČENÉ POZEMKY
- Pozn. Zákres průběhu vlastnických hranic pozemků, je pouze orientační, průběh je nutné upřesnit vytyčením
- PLÁNOVANÉ STAVEBNÍ PARCELY
- HRANA STÁVAJÍCÍCH KOMUNIKACÍ
- STÁVAJÍCÍ CHODNÍK A VJEZDY – ZÁMKOVÁ DLAŽBA tl. 60mm
- NOVÝ SILNIČNÍ/NAJEZDOVÝ OBRUBNÍK – ZAPUŠTĚNÝ
- NOVÁ KOMUNIKACE – ASFALT
- PODÉLNÉ ODSTAVNÉ PLOCHY PRO CCA 18 AUT – ZATRAVŇOVACÍ PLASTOVÉ TVAROVKY tl. 80mm
- NOVÝ CHODNÍK – ZÁMKOVÁ DLAŽBA tl. 60mm
- VAROVNÝ PÁS – RELIÉFNÍ DLAŽBA (oranžová)
- ZELEŇ

LEGENDA NOVÉHO DOPRAVNÍHO ZNAČENÍ

NOVÉ VODOROVNÉ DOPRAVNÍ ZNAČENÍ

VODOR. DOPR. ZNAČ. V MÍSTĚ OBRATIŠTĚ – V12c – ŽLUTÁ BARVA (délka 62 m)

NOVÉ SVISLÉ DOPRAVNÍ ZNAČENÍ

Nově 1x
B20a "30km/h"

POZN.: PODÉLNÉ ODSTAVNÉ PLOCHY PRO CCA 18 AUT ZE ZATRAVŇOVACÍCH PLASTOVÝCH TVAROVEK NEBUDOU ZNAČENY VODOROVNÝM ANI SVISLÝM DOPRAVNÍM ZNAČENÍM

POZNÁMKA

Osazení dopravního značení bude provedeno dle platné legislativy, především dle vyhl. 294/ 2015 Sb. a 84/ 2016 Sb..
Dále pak budou v maximální možné míře dodrženy TP 65 a TP 133.

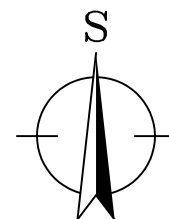
LEGENDA STÁVAJÍCÍHO DOPRAVNÍHO ZNAČENÍ

- STOP P6 stáv.
- IP10a stáv.
- P2 stáv.
- LOVOSICE IZ4a stáv.
- LOVOSICE IZ4b stáv.

Pozn. Celý projekt byl zpracován před platností nového stavebního zákona č. 283 / 2021 Sb., novely účinné od 1.7.2024.

- SOUŘADNICOVÝ SYSTÉM JTSK
- VÝŠKOVÝ SYSTÉM B.p.v.

- Veškeré rozměry ověřit na místě!!
- Jakékoli nesrovnalosti konzultovat s projektantem!!
- Dokumentace pro výběr zhotovitele



| | | | | | |
|---|--|---|--|--|--|
| PROJEKTOVÁNÍ DOPRAVNÍCH STAVEB | | Dobříčany 36 438 01 Žatec IČO: 079 06 641 | | Tel.: +420 604 576 900 E-mail: Tislerova.Lenka@seznam.cz | |
| Ing. Lenka Tišlerová, Ph.D. | | Zodpovědný projektant: Jaroslav Štádler | | Číslo autorizace: ČKAIT 0301317 | |
| Investor: Město Lovosice, Školní 407/2, 410 02 Lovosice | | | | | |
| Stavba: Komunikace, parcelace a inženýrské sítě SADOVÁ ULICE LOVOSICE | | | | MÚ: Lovosice | |
| Profese: D.1 - Stavební část - SO 181 Dopravní značení | | | | Stupeň: Projektová dokumentace pro provedení stavby | |
| Měřítko: 1:500 | | | | Datum: 02/2024 | |
| Formát: 2xA4 | | | | Č. zak.: | |
| Název výkresu: Situace dopravního značení | | | | Číslo výkresu: SO 181 - 02 | |